








ZMĚNA Č. 1 ÚZEMNÍHO PLÁNU HORNÍ MOŠTĚNICE

VYMEZENÍ ÚZEMÍ

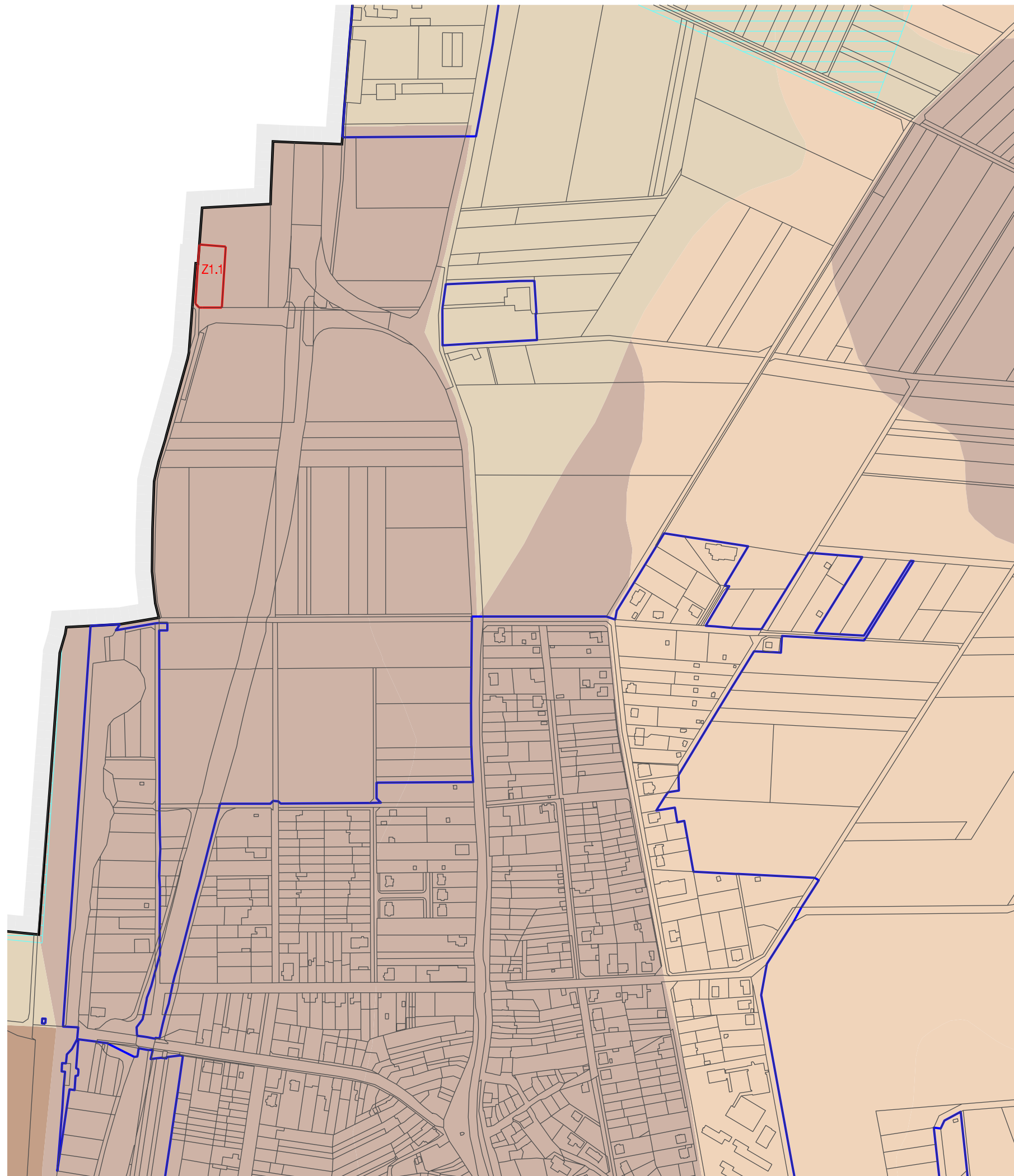
-  Hranice řešeného území
-  Hranice správního území obce Horní Moštěnice
-  Hranice zastavěného území k 31. 1. 2022
-  Hranice a označení záboru ZPF

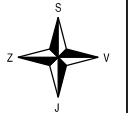
TECHNICKÁ INFRASTRUKTURA

-  Plochy odvodněné

TECHNICKÁ INFRASTRUKTURA

-  Zemědělská půda I. třídy ochrany
-  Zemědělská půda II. třídy ochrany
-  Zemědělská půda III. třídy ochrany
-  Zemědělská půda IV. třídy ochrany



II/3		VÝKRES PŘEDPOKLÁDANÝCH ZÁBORŮ PŮDNÍHO FONDU	
ZMĚNA Č. 1 ÚZEMNÍHO PLÁNU HORNÍ MOŠTĚNICE		RAZÍTKO:	
PROJEKTANTI:	ING. ARCH. MARTIN VÁVRA ING. ARCH. MGR. MONIKA VÁVROVÁ		
POŘIZOVATEL:	MAGISTRÁT MĚSTA PŘEROVA		
		E. Č.:	221-8
		DATUM:	11/2022
		MĚŘÍTKO:	1 : 5 000