

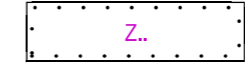






ZMĚNA Č. 1 ÚZEMNÍHO PLÁNU HORNÍ MOŠTĚNICE






VYMEZENÍ ÚZEMÍ

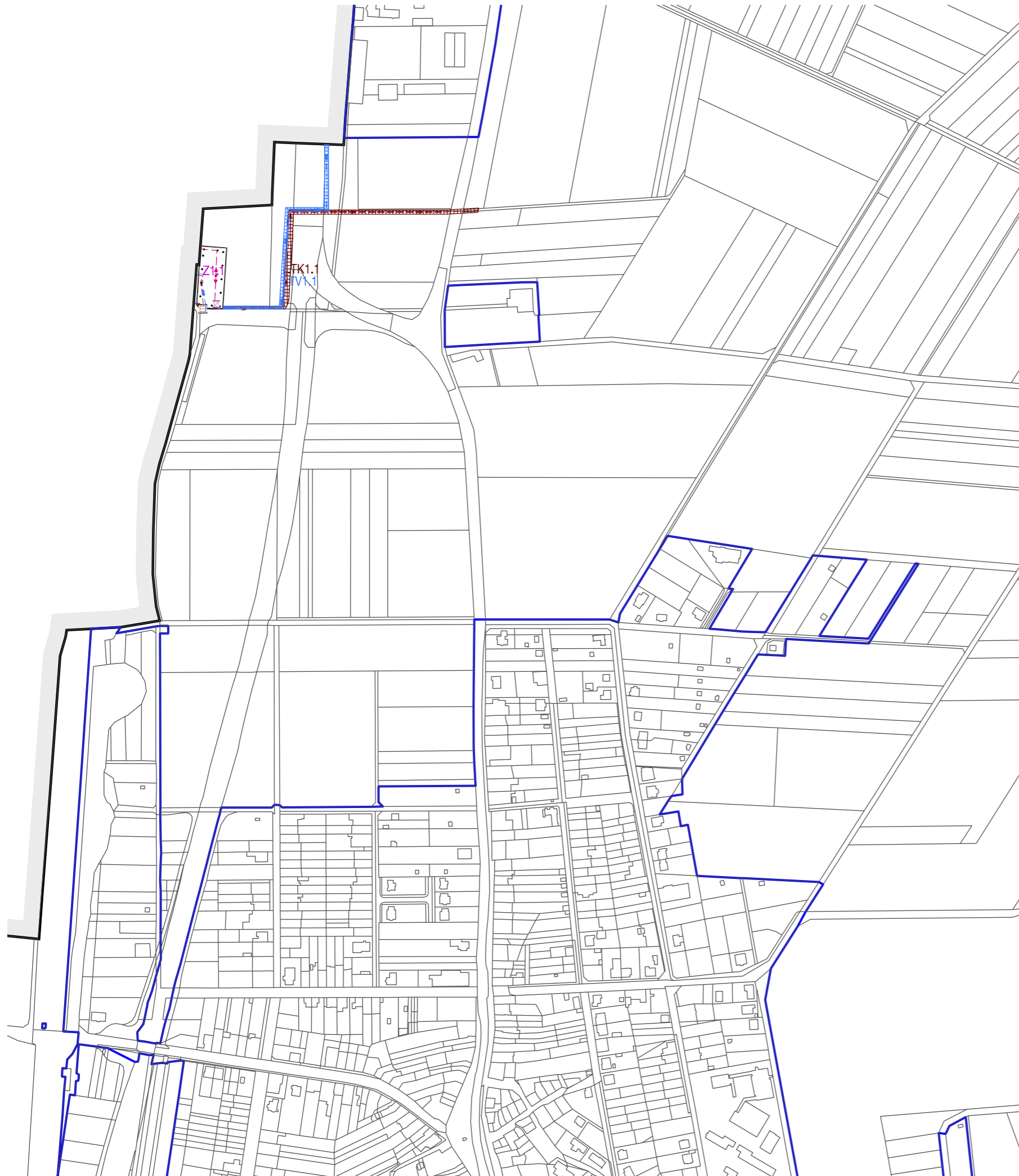
-  Hranice řešeného území
Hranice správního území obce Horní Moštěnice
-  Hranice zastavěného území k 31. 1. 2022
-  Hranice a označení zastavitelných ploch

TECHNICKÁ INFRASTRUKTURA KORIDORY

- NÁVRH
-  Koridor pro vodovod
-  Koridor pro kanalizaci

TECHNICKÁ INFRASTRUKTURA A LIMITY TI

- NÁVRH
-  Skupinový vodovod
(OP 1,5 m od vnějšího líce potrubí, nevyznačeno)
-  Stoka tlakové kanalizace (výtlak)
OP 1,5 m (nevyznačeno)
-  Čerpací stanice kanalizace
na místní síti
- NÁVRH
-  Kabelové vedení VN 22 kV
OP 1 m (nevyznačeno)
-  Trafostanice
Ochranné pásmo trafostanice

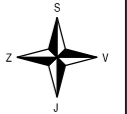


ZÁZNAM O ÚČINNOSTI

SPRÁVNÍ ORGÁN, KTERÝ ÚP VYDAL:	Zastupitelstvo obce Horní Moštěnice	RAZÍTKO:
DATUM NABYTÍ ÚČINNOSTI:		
POŘIZOVATEL:	Magistrát města Přerova, Brátrská 34 750 11 Přerov	
OPRÁVNĚNÁ ÚŘEDNÍ OSOBA POŘIZOVATELE		
Jméno a příjmení:	Ing. Lenka Škubalová	
Funkce:	vedoucí oddělení územního plánování Odboru koncepce a strategického rozvoje	
PODPIS:		

I/4

VÝKRES KONCEPCE DOPRAVNÍ A TECHNICKÉ INFRASTRUKTURY

ZMĚNA Č. 1 ÚZEMNÍHO PLÁNU HORNÍ MOŠTĚNICE	RAZÍTKO:	
PROJEKTANTI: ING. ARCH. MARTIN VÁVRA ING. ARCH. MGR. MONIKA VÁVROVÁ		
POŘIZOVATEL: MAGISTRÁT MĚSTA PŘEROVA		E. Č.: 221-8
		DATUM: 11/2022
		MĚŘÍTKO: 1 : 5 000